




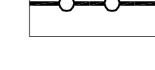


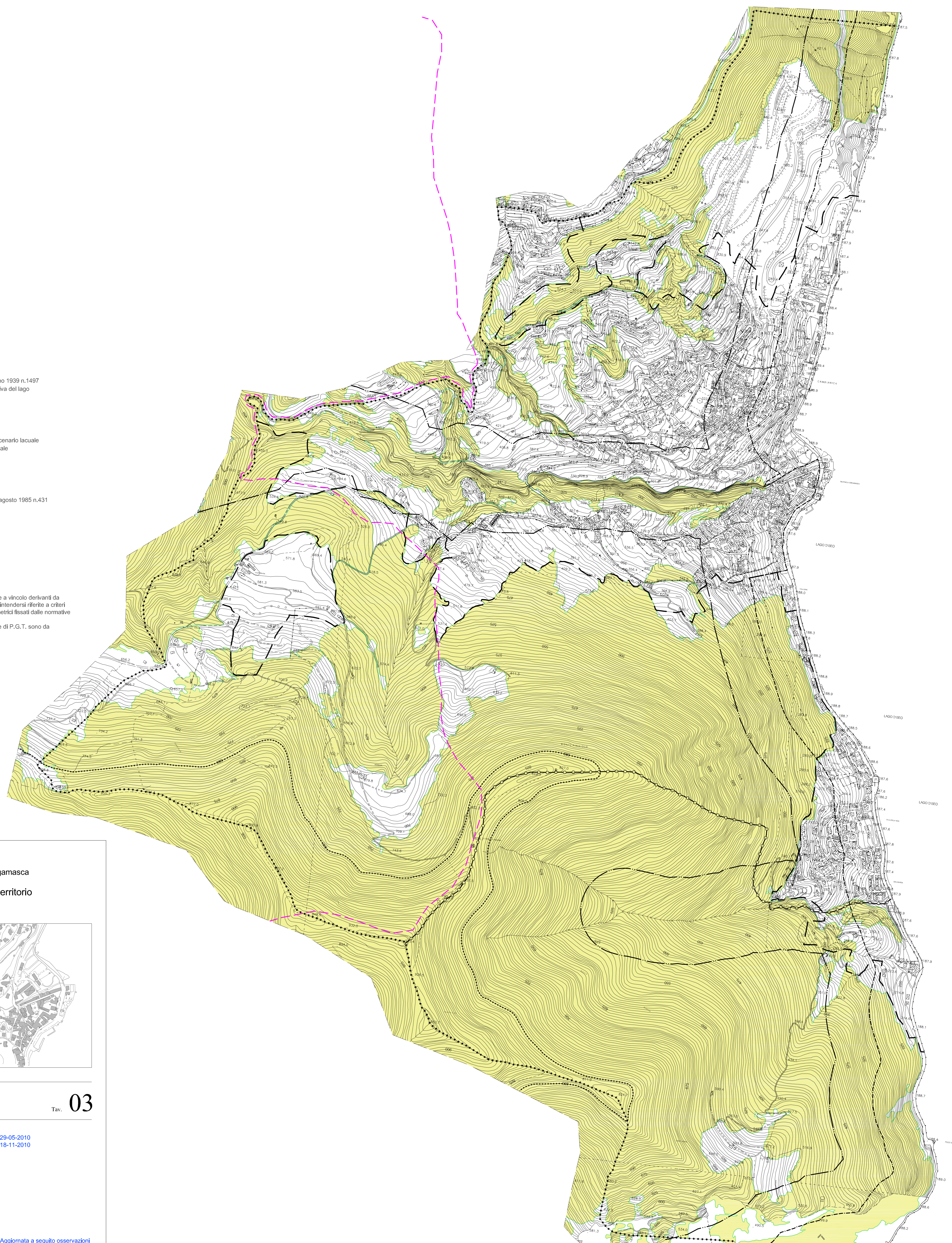


LEGENDA:

-  Vincolo paesaggistico L.08 agosto 1985 n.431  
Art.1, lettera b): 300 ml. dalla riva del lago  
Art.1, lettera c): 150 ml.
-  Aree di notevole interesse pubblico L.29 giugno 1939 n.1497  
Art.1, D.M. 13 novembre 1956: 150 ml. dalla riva del lago
-  Vincolo idrogeologico  
Art.1, R.D. 30 dicembre 1923 n.3267
-  Laghi insubrici. Ambito di salvaguardia dello scenario lacuale  
Art.19, comma 4, Piano Paesaggistico Regionale
-  P.L.I.S. Corno di Preore e Tavernola
-  Aree di particolare interesse ambientale L.08 agosto 1985 n.431  
Deliberazione G.R. 10 dicembre 1985 n.3859  
Art.1 ter.: >800 ml. s.l.m.
-  Vincolo paesaggistico L.08 agosto 1985 n.431  
Art.1, lettera g): boschi
-  Confine comunale

N.B.: le perimetrazioni di tutte le zone soggette a vincolo derivanti da disposizione di Legge o regolamenti, sono da intendersi riferite a criteri fisici, dimensionali, catastali, orografici e altimetrici fissati dalle normative che hanno istituito e/o fissato ciascun vincolo.  
Pertanto le perimetrazioni riportate nelle tavole di P.G.T. sono da intendersi come indicative.



Provincia di Bergamo  
**Comune di Tavernola Bergamasca**  
**Piano di Governo del Territorio**  
(L.R. 11 marzo 2005 n°12)



Estratto carta dei vincoli  
scala 1:5.000

Tav. **03**

Adottato dal Consiglio Comunale con delibera n° 11 del 29-05-2010  
Approvato dal Consiglio Comunale con delibera n° 20 del 18-11-2010

Progettisti: **Daniilo Salvoni Architetto**  
**Alessandro Nisoli Architetto**  
Via A. Pitentino 16/c - 24124 Bergamo (Bg)  
Tel / Fax 035.246721

Collaboratori: Arch. **Doriana Foderà**

Bergamo, novembre 2010

[Aggiornata a seguito osservazioni](#)