



Provincia di Bergamo  
Comune di Tavernola Bergamasca

## Piano di Governo del Territorio

(L.R. 11 marzo 2005 n°12)



---

### Piano dei Servizi - Standard Esistenti

All. **D2**

Adottato dal Consiglio Comunale con delibera n° 11 del 29-05-2010  
Approvato dal Consiglio Comunale con delibera n° 20 del 18-11-2010

*Progettisti: Danilo Salvoni Architetto  
Alessandro Nisoli Architetto  
Via A. Pitentino 16/c - 24124 Bergamo (Bg)  
Tel / Fax 035.246721*

*Collaboratori: Arch. Doriana Foderà*

Bergamo, novembre 2010

Aggiornata a seguito osservazioni

SCHEDA A.1.1

UNITA' DI RILEVAMENTO 1

A.1 ATTREZZATURE PER L'ISTRUZIONE

SCUOLA MATERNA STATALE

Via Roma



La struttura, di proprietà della Fondazione Buonomo Cacciamatta Onlus, gode di buona collocazione urbana e facile accessibilità. Si precisa, però, che i parcheggi antistanti ad essa non soddisfano le esigenze richieste.

Complessivamente l'area sulla quale insiste la scuola materna è di mq.1366, composta da un cortile centrale con ghiaia, numerosi alberi e giochi per bambini, mentre l'edificio è posto lungo il confine del lotto e si sviluppa organicamente al piano terreno per complessivi mq. 813 coperti.

Attualmente l'istituto comprende quattro aule, un refettorio, un'aula dormitorio e un salone per giochi.

L'edificio ha necessità di interventi di manutenzione straordinaria, dati i problemi di umidità e di decadimento delle finiture. Rientra infatti nel Piano di Recupero che l'Amministrazione Comunale ha recentemente adottato, comprendendo al suo interno anche il vecchio cinema oratoriale.

Le intenzioni progettuali prevedono il completo rifacimento delle strutture scolastiche con l'aggiunta della sezione dell'asilo nido.

SCHEDA A.1.2

UNITA' DI RILEVAMENTO 2

A.1 ATTREZZATURE PER L'ISTRUZIONE

SCUOLA ELEMENTARE STATALE

Via Roma



La scuola elementare statale è disposta lungo la via principale del comune, gode di una facile accessibilità e risulta ben inserita nel circuito dei servizi cittadini, ma non dotata di sufficienti parcheggi.

Nel 2000 la struttura, organizzata su tre livelli fuori terra e da un piano interrato per un totale di 1243 mq, è stata protagonista di interventi manutentivi e di adeguamento normativo. Pertanto, tutte le strutture e gli impianti sono adeguati alle normative di legge vigenti e in particolare si è aggiunto un corpo ascensore nel cortile retrostante, per l'abbattimento delle barriere architettoniche.

L'istituto comprende cinque aule, due aule per sostegno, un'aula per sottogruppi, un laboratorio informatico e una palestra. La scuola non offre uno spazio all'aperto attrezzato per il gioco e, non avendo uno spazio adeguato interno, condivide con la scuola media inferiore il servizio mensa in via Rino.

Infine, l'ultimo piano dell'edificio ospita le attività dell'Amministrazione comunale nel caso di riunioni da parte del consiglio comunale.

SCHEDA A.1.3

UNITA' DI RILEVAMENTO 3

A.1 ATTREZZATURE PER L'ISTRUZIONE

SCUOLA MEDIA INFERIORE STATALE – Federico Milesi

Via Rino



La scuola media statale Federico Milesi, sita in via Rino, si sviluppa su due livelli fuori terra a pianta rettangolare, per un totale di 830 mq. L'edificio è caratterizzato da una buona accessibilità e da un buon collegamento al polo scolastico comunale, oltre alla discreta dotazione di parcheggi.

Nel 1999 l'edificio ha subito interventi di adeguamento normativo per l'abbattimento delle barriere architettoniche, per mezzo dell'aggiunta di un ascensore idraulico e dell'ammodernamento di un bagno per gli alunni disabili. Attualmente necessita di interventi manutentivi riguardanti le finiture esterne.

L'istituto comprende otto aule, un'aula per il sostegno, un laboratorio informatico, un laboratorio scientifico. Il cortile interno alla struttura, di 958 mq, in parte a parcheggio e in parte a verde, non presenta attrezzature per le attività ludiche. Inoltre, la scuola gode del servizio mensa offerto dagli spazi della Fondazione Bonomo Cacciamatta Onlus ad essa adiacenti, e per le attività motorie usufruisce della palestra comunale antistante, di recente costruzione.

SCHEDA A.1.2 e 3

UNITA' DI RILEVAMENTO 4

A.1 ATTREZZATURE PER L'ISTRUZIONE

MENSA SCOLASTICA

*Codice identificativo 201*

Via Rino



Il servizio accessorio di mensa per la scuola elementare e per la scuola media è offerto dagli spazi dell'edificio di proprietà della Fondazione Buonomo Cacciamatta Onlus, adiacente la scuola media inferiore, sita in via Rino.

Lo spazio mensa occupa circa 140 mq e necessita di interventi per il rifacimento delle facciate esterne. Nel complesso non presenta particolari problematiche.

## SCHEDA A.2.1

UNITA' DI RILEVAMENTO 1

A.2 ATTREZZATURE DI INTERESSE COMUNE

MUNICIPIO

Via Roma



Gli uffici dell' Amministrazione Comunale hanno sede al piano terra e al piano primo del Municipio in via Roma, arteria che attraversa interamente il centro abitato.

Dal punto di vista dell'accessibilità viabilistica e pedonale, l'edificio si colloca in un'area facilmente raggiungibile e decisamente connessa al sistema dei servizi locali.

L'intero edificio, la cui superficie ammonta a 405 mq, ospita gli spazi per lo svolgimento delle attività comunali, appoggiandosi occasionalmente alla vicina scuola elementare per le attività legate al consiglio comunale.

Inoltre, il piano terra del palazzo municipale ospita la sede della Polizia locale.

Nel 2003 l'edificio è stato oggetto di intervento per adeguamento normativo, per l'eliminazione delle barriere architettoniche ed è attualmente in itinere il rifacimento del sottotetto che comprende il suo sopralzo, da destinare ad archivio.

SCHEDA A.2.1

UNITA' DI RILEVAMENTO 2

A.2 ATTREZZATURE DI INTERESSE COMUNE

CASERMA DEI CARABINIERI

Via Sarnico



La Caserma dei Carabinieri di Tavernola Bergamasca ha sede al piano terra di un edificio residenziale lungo la via Sarnico.

È disposta alle porte del centro abitato, verso Sarnico ed è facilmente accessibile. Inoltre è fornita di spazi antistanti destinati a parcheggio.

Date le modeste dimensioni del comune l'attuale sede non necessita di alcun ampliamento o di una dislocazione in una area più estesa.

Non necessita inoltre di alcun tipo di intervento manutentivo o di riqualificazione.

SCHEDA A.2.2

UNITA' DI RILEVAMENTO 3

A.2 ATTREZZATURE DI INTERESSE COMUNE

BIBLIOTECA COMUNALE

VIA Roma



L'edificio che accoglie la biblioteca comunale è posta nelle immediate vicinanze della sede Comunale e del polo scolastico, lungo la Via Roma.

La biblioteca si trova adiacente alla nuova area a verde dei giardini di Via Roma e si presenta come un volume molto semplice, la cui superficie ammonta a circa 120 mq. Il servizio offerto alla comunità di Tavernola comprende una collezione di libri ordinata secondo le fasce di età e una postazione informatica per la ricerca multimediale, oltre a uno spazio espositivo utilizzato per le mostre.

Il vicino parcheggio e la futura area verde dei giardini su cui si affaccia permetteranno quindi ai cittadini di poter usufruire a pieno della biblioteca.

Dato che la struttura presenta problemi di infiltrazioni dal manto di copertura, sono necessari interventi di manutenzione straordinaria, al fine di ripristinarne l'integrità.



SCHEDA A.2.3

UNITA' DI RILEVAMENTO 4

A.2 ATTREZZATURE DI INTERESSE COMUNE

CENTRO DI ACCOGLIENZA DIURNO PER ANZIANI

Via Rino



All'interno del cortile su cui ci affacciano la Scuola Media Statale e la sede della Fondazione Buonomo Cacciamatta Onlus si colloca il Centro di Accoglienza diurno per anziani.

L'edificio, di recente realizzazione, non necessita di particolari interventi e offre spazi per la socializzazione e l'intrattenimento, che occupano una superficie di circa 260 mq, disposta su due livelli. È inoltre caratterizzato dalla presenza di parcheggi che trovano spazio nel cortile interno di accesso. Questi vengono condivisi con la palestra e le sedi associative.

In futuro i cittadini potranno usufruire del nuovo Centro di Accoglienza per anziani e diversamente abili, attualmente in costruzione in via S. Rocco.

SCHEDA A.2.3

UNITA' DI RILEVAMENTO 5

A.2 ATTREZZATURE DI INTERESSE COMUNE

SEDI ASSOCIATIVE

Via Chiesa



All'interno del centro abitato, sono dislocati alcuni edifici di proprietà comunale, uno dei quali è situato di fronte alla Chiesa di S. Maria Maddalena. Al piano terra sono ospitate: l'Associazione Nazionale Marinai di Italia e l'Associazione Speranza, che occupano una superficie di circa 40 mq.

La collocazione delle due sedi risulta essere ben collegata rispetto al sistema dei servizi del centro abitato, pur non godendo della presenza di parcheggi antistanti. Sono necessari interventi manutentivi sulle facciate esterne.

SCHEDA A.2.3

UNITA' DI RILEVAMENTO 6

A.2 ATTREZZATURE DI INTERESSE COMUNE

SEDI ASSOCIATIVE

Via Rino



Contiguo all'edificio della Scuola Media Inferiore è presente l'edificio che ospita altre Sedi Associate. Al piano terra è ospitata l'associazione Avis – Aido, oltre all'ambulatorio medico comunale e alla mensa accessoria delle scuole. Al piano primo invece hanno sede la Fondazione Buonomo Cacciamatta Onlus e il Corpo Bandistico di Tavernola Bergamasca "Religio et Patria".

La struttura è inoltre caratterizzata dalla presenza di parcheggi che trovano spazio nel cortile interno di accesso. Questi vengono condivisi con la palestra e il centro di accoglienza diurno per anziani.

L'edificio necessita di interventi manutentivi riguardo le facciate esterne.

SCHEDA A.2.3

UNITA' DI RILEVAMENTO 7

A.2 ATTREZZATURE DI INTERESSE COMUNE

SEDI ASSOCIATIVE

Via Rivolta



Il vecchio edificio della Scuola Elementare Europa ospita oggi altre funzioni: un ambulatorio medico e alcuni sedi associative. Al suo interno infatti hanno sede: L'Archivio storico del Comune, il Gruppo Teatrale locale e l'Associazione Polisportiva. L'edificio, costituito da un volume semplice, si presenta in buone condizioni dotato di un modesto parcheggio antistante.

Lo spazio aperto lasciato a verde, originariamente appartenente alla scuola, oggi è un parco giochi per bambini.

SCHEDA A.2.3

UNITA' DI RILEVAMENTO 8

A.2 ATTREZZATURE DI INTERESSE COMUNE

ASSOCIAZIONE NAZIONALE ALPINI

Via Bianica



Nella località di Bianica, frazione di Tavernola Bergamasca, trova spazio l'Associazione Nazionale Alpini, disposta completamente su un piano di 250 mq.

L'edificio, di recente costruzione, realizzato con finiture di pregio, è caratterizzato da uno spiazzo pavimentato antistante, utilizzato per i raccoglimenti all'aperto, e si presenta come una grande terrazza sul lago, data la sua collocazione strategica rispetto al contesto.

Lo spazio aperto antistante è inoltre caratterizzato da sedute e tavoli in legno per il ristoro, oltre che da una buona illuminazione e da spazi verdi ben curati.

È necessario precisare che la struttura, realizzata negli scorsi anni senza alcun titolo edificatorio, è stata espropriata dall'Amministrazione Comunale, ottenendo uno spazio per la comunità e la socializzazione.

SCHEDA A.2.3

UNITA' DI RILEVAMENTO 9

A.2 ATTREZZATURE DI INTERESSE COMUNE

ORATORIO "S.G. Bosco"

Via Valle



Realizzato negli anni '60 si colloca nella zona centrale del comune, in adiacenza alla Chiesa Parrocchiale di S. Maria Maddalena, e si compone di una palazzina di tre piani fuori terra contenente un bar, varie salette di ritrovo per le attività oratoriali e un campo da calcio. L'edificio, come gli spazi aperti, non si presenta in un buono stato di conservazione.

L'area su cui insiste l'intera struttura è di circa 1770 mq ed è stata inserita nel Piano di Recupero che prevede la completa demolizione dell'esistente e la realizzazione di un nuovo centro oratoriale, incrementando inoltre la superficie da destinarsi a parcheggio per mezzo di due piani interrati (uno di proprietà comunale, l'altro appartenente all'oratorio).

SCHEDA A.2.4

UNITA' DI RILEVAMENTO 10

A.2 ATTREZZATURE DI INTERESSE COMUNE

CHIESA DI S. MARIA MADDALENA

Via Chiesa



La settecentesca Chiesa Parrocchiale S.Maria Maddalena sorge nel cuore del paese sul luogo di un preesistente edificio. È ben connessa con il resto del centro abitato e si trova antistante l'Oratorio Don Bosco.

Attualmente l'edificio non mostra particolari problematiche per il suo stato di conservazione.

La chiesa, di stile barocco, la cui edificazione risale al periodo compreso tra il 1749 e il 1761 secondo il progetto di G. B. Galli, è caratterizzata da una sola navata e ha una forma a croce latina irregolare. La facciata presenta lesene con capitelli ionici.

La cupola è a pianta poligonale, caratterizzata da finestre ogivali e vetrate inserite in uno snello tiburio. L'interno, sobrio ed elegante, è caratterizzato da numerose opere e interventi del lombardo Giovanni Sanzi e dei fratelli scultori Fantoni.

Vi sono inoltre tele ovali settecentesche, testimonianze della scuola veneta, oltre alla pala absidale di Angelo Orelli e alle tele del Serassi e del Guadagnini.

SCHEDA A.2.4

UNITA' DI RILEVAMENTO 11

A.2 ATTREZZATURE DI INTERESSE COMUNE

CHIESA DI S. MICHELE NUOVO

Via Chiesa S. Michele



La settecentesca Chiesa di S.Michele sorge nel cuore della frazione di Cambianica, affacciandosi sulla piazza S. Michele. È ben connessa con il resto del centro abitato, oltre ad essere limitrofa alla vecchia chiesa di S. Michele, detta il S. Michelone.

La chiesa, di stile barocco, è caratterizzata al suo interno da una sola navata e presenta in facciata una tripartizione verticale per mezzo di lesene. Attualmente l'edificio non mostra particolari problematiche per il suo stato di conservazione.

Nel mese di settembre si svolgono le manifestazioni e i festeggiamenti legati al Santo a cui tale chiesa è stata dedicata.



SCHEDA A.2.4

UNITA' DI RILEVAMENTO 12

A.2 ATTREZZATURE DI INTERESSE COMUNE

CHIESA DI S. MICHELE VECCHIO

Via Chiesa S. Michele



Lungo la strada che dal centro abitato porta a Vigolo, inserita tra alcune antiche abitazioni, è collocata l'ex chiesa di S. Michele. Della primitiva costruzione ne rimane parte della struttura e l'abside semicircolare, esempio di architettura romanica. L'interno del piccolo edificio è in larga parte affrescato con interessanti raffigurazioni religiose che ne fanno una testimonianza storica e artistica di prim'ordine.

Di recente l'edificio è stato oggetto di interventi alla copertura, originariamente in materiale lapideo, sostituita in lamiera.

La chiesa è stata sconsacrata ed è oggi considerata una delle testimonianze storico – artistiche maggiormente importanti per la cultura architettonica locale. Essa costituisce monumento nazionale, interamente costruito con blocchi di pietra regolari.

SCHEDA A.2.4

UNITA' DI RILEVAMENTO 13

A.2 ATTREZZATURE DI INTERESSE COMUNE

CHIESA DI S. ROCCO

Via S. Rocco



La chiesa di S.Rocco si presenta come uno degli esempi di architettura semplice, caratterizzata da un' unica navata longitudinale e da una copertura a capanna. La facciata principale, come quelle laterali, non presenta particolari elementi di decorazione e ornamento, se non la presenza di un timpano, posto in sommità della facciata, da cui emergono lievemente le due lesene poste ad angolo. Anche il sagrato si presenta molto semplice, realizzato con pavimentazione in porfido.

SCHEDA A.2.4

UNITA' DI RILEVAMENTO 14

A.2 ATTREZZATURE DI INTERESSE COMUNE

CHIESA DI S. BERNARDO

Via Bianica



Poco distante dal Santuario di Cortinica, situata lungo la via Bianica, nella relativa frazione, è presente la piccola chiesa di S. Bernardo, di epoca medioevale, fulcro dell'originario borgo. Si tratta di un edificio di forma semplice, con murature in materiale lapideo irregolare e copertura a capanna, ancora oggi attivo per le funzioni religiose.

I recenti interventi di restauro hanno portato alla luce affreschi quattrocenteschi di particolare pregio storico e artistico.

SCHEDA A.2.4

UNITA' DI RILEVAMENTO 15

A.2 ATTREZZATURE DI INTERESSE COMUNE

SANTUARIO DI CORTINICA

Via Bianica



Il Santuario di Cortinica, edificato dagli abitanti alla fine del 1630 al termine del contagio pestinenziale, sorge nella frazione di Bianica su di una collina che sovrasta il paese.

L'edificio religioso fu ampliato nel 1836, in modo da diventare una chiesa a tre navate. Successivi interventi di ristrutturazione furono apportati nel 1922 e nel 1937. L'edificio presenta oggi un porticato sui quattro lati con funzione di filtro prima dell'ingresso in chiesa. Al suo interno la costruzione custodisce un affresco della Madonna con Bambino ed i santi Stefano e Antonio Abate, del xv secolo inserito in una lignea opera dello scultore bresciano Gaspare Bianchi.

La struttura religiosa, caratterizzata da uno spazio aperto parzialmente pavimentato, è scenario annuale per la festa della Madonna in occasione del 2 Luglio.

SCHEDA A.2.4

UNITA' DI RILEVAMENTO 16

A.2 ATTREZZATURE DI INTERESSE COMUNE

CHIESA DI S.PIETRO

Via S. Pietro



Accanto al cimitero, poco sopra il centro abitato, troviamo la Pieve di S. Pietro, antica parrocchiale di Tavernola, Vigolo e Parzanica. Databile al XIII secolo, l'originario edificio romanico fu ampliato e modificato nei secoli seguenti: nel 1400 fu aggiunta la navata centrale e nel 1700 si crearono due cappelle laterali in stile barocco. All'interno le pareti della chiesa conservano resti di affreschi databili al '400 e nel '500, su cui spicca la mano pittorica del grande maestro bresciano Giacomo Romanino.

All'esterno la chiesa presenta una semplice muratura di conci di pietra a vista e copertura a capanna. Un alto campanile a pianta quadrata, traforato da piccole bifore e decorato da archetti, si eleva al suo fianco.

La struttura si presenta oggi in un buono stato di conservazione, dati i recenti interventi di riqualificazione relativi anche allo spazio aperto antistante che costituisce il sagrato. Quest'ultimo si presenta come belvedere sul lago, regalando scorci panoramici meravigliosi.

SCHEDA A.2.4

UNITA' DI RILEVAMENTO 17

A.2 ATTREZZATURE DI INTERESSE COMUNE

CIMITERO COMUNALE

Via S.Pietro



Il cimitero si trova in adiacenza alla chiesa di S.Pietro.

Sono stati recentemente realizzati interventi di riqualificazione degli spazi aperti antistanti alla chiesa di S. Pietro e al cimitero.

Nella parte Nord, rivolto verso la montagna, è presente un ampio parcheggio, in grado di sostenere l'affluenza dei cittadini.

SCHEDA A.2.5

UNITA' DI RILEVAMENTO 18

A.2 ATTREZZATURE DI INTERESSE COMUNE

AMBULATORIO MEDICO

Via Rino



All'interno dell'edificio che ospita la mensa scolastica, l'Associazione Avis Aido, la Fondazione Buonomo Cacciamatta Onlus, ha sede uno dei due ambulatori medici comunali e si sviluppa su una superficie complessiva di circa 90 mq.

La sua collocazione è favorita dalla presenza di sufficiente quantità di parcheggi all'interno del cortile da cui si ha accesso, oltre che dal buon collegamento con il sistema di servizi del centro abitato.

Anch'esso come le sedi associative descritte precedentemente presenta necessità di interventi manutentivi sulla facciate esterna.

SCHEDA A.2.5

UNITA' DI RILEVAMENTO 19

A.2 ATTREZZATURE DI INTERESSE COMUNE

AMBULATORIO MEDICO

Via Rivolta



Nell'edificio in via Rivolta, che originariamente ospitava la scuola elementare Europa, ha sede uno dei due ambulatori medici comunali. Si sviluppa su una superficie complessiva di circa 100 mq.

L'edificio gode di una discreta accessibilità e può usufruire dell'ampio parcheggio adiacente al campo sportivo.

L'edificio e i locali interni non presentano particolari necessità di intervento.




SCHEDA A.2.5

UNITA' DI RILEVAMENTO 20

A.2 ATTREZZATURE DI INTERESSE COMUNE

CENTRO DI ACCOGLIENZA PER ANZIANI E DIVERSAMENTE ABILI

Via S.Rocco



Il nuovo centro di accoglienza, attualmente in costruzione, prevede la realizzazione di attrezzature per l'accoglienza diurna, oltre che sessanta posti letto, per anziani e diversamente abili.

L'edificio sorgerà in una zona residenziale, pertanto assai tranquilla e al riparo da rumori molesti, e insisterà su un'area di circa 4460 mq. Sarà costituito da quattro piani fuori terra. Al suo interno il progetto prevede la dotazione di uno spazio mensa e di spazi per le attività motorie.

Date le forti peculiarità del contesto, l'edificio seguirà il pendio della collina su cui sorgerà, sfruttando le naturali terrazze verdi che si formeranno per la dotazione di spazi verdi. I degenti quindi potranno godere del panorama lacustre.

La gestione dell'istituto sarà affidata alla Fondazione Buonomo Cacciamatta Onlus, che è l'attuale referente del progetto.

L'accessibilità all'area è parzialmente penalizzata dalla lontananza dalle arterie viabilistiche primarie del centro abitato e dalla predisposizione di un solo ingresso sulla Via S.Rocco, strada molto stretta.

Le previsioni progettuali attribuiscono, inoltre, al nuovo Centro di Accoglienza una capacità di utenza sovracomunale.

SCHEDA **A.2.6**

UNITA' DI RILEVAMENTO 21

ATTREZZATURE E SERVIZI PER LA RESIDENZA

ECOSTAZIONE

Strada provinciale 78



L'area destinata alla piazzola ecologica è di circa 1970 mq e all'interno è stata realizzata la stazione ecologica, struttura necessaria al corretto smaltimento dei rifiuti cittadini. Essa è costituita da una struttura in cemento armato che sorregge una tettoia metallica che copre la piattaforma da cui si accede ai container della raccolta differenziata.

La struttura è delimitata da una recinzione in rete metallica e un cancello in ferro. È previsto personale per la sorveglianza e l'assistenza agli utenti nelle ore diurne.

Alla struttura si accede, percorrendo la Strada Provinciale n° 78 in direzione Vigolo, ma non sono presenti parcheggi sul piazzale antistante la struttura, lungo la strada.

SCHEDA A.2.7

UNITA' DI RILEVAMENTO 22

ATTREZZATURE E SERVIZI PER LA RESIDENZA

EDILIZIA RESIDENZIALE A.L.E.R.

Via Chiesa



Il comune di Tavernola Bergamasca è dotato di 2 palazzine di edilizia residenziale sovvenzionata, agevolata e convenzionata (case A.L.E.R.) poste a ridosso del centro per un totale di circa 6 unità abitative.

Una delle due strutture è posta lungo via Pero e comprende 4 appartamenti di diverso taglio con terrazza sul cortile interno trattato a giardino.

La palazzina si sviluppa su due piani fuori terra. Le condizioni generali sono buone, non si rileva la necessità di interventi di manutenzione straordinaria. Gli ultimi interventi infatti sono stati realizzati nei primi anni novanta per il recupero delle strutture.

Tali unità abitative non hanno parcheggi di pertinenza o autorimesse in dotazione.

L'accessibilità viabilistica è ottimale, come la collocazione rispetto alle attrezzature per l'istruzione, la ricreazione e lo sport.

SCHEDA A.2.7

UNITA' DI RILEVAMENTO 23

ATTREZZATURE E SERVIZI PER LA RESIDENZA

EDILIZIA RESIDENZIALE A.L.E.R.

Via Chiesa S.Michele



Il comune di Tavernola Bergamasca è dotato di 2 palazzine di edilizia residenziale sovvenzionata, agevolata e convenzionata (case A.L.E.R.) poste a ridosso del centro per un totale di circa 6 unità abitative.

Una delle due strutture è posta lungo via S. Michele, nella frazione di Cambianica, e comprende 2 appartamenti di tipo trilocale.

La palazzina si sviluppa su tre piani fuori terra. Le condizioni generali sono buone, non si rileva la necessità di interventi di manutenzione straordinaria. Recentemente infatti sono stati realizzati interventi di recupero delle strutture esistenti.

Tali unità abitative non hanno parcheggi di pertinenza o autorimesse in dotazione.

L'accessibilità viabilistica è discreta, come la collocazione rispetto alle attrezzature per l'istruzione, la ricreazione e lo sport.

SCHEDA A.3.1

UNITA' DI RILEVAMENTO 1

A.2 ATTREZZATURE DI INTERESSE COMUNE

PALESTRA COMUNALE

Via Rino



Ha una superficie di mq 790 circa ed è utilizzata oltre che dalla scuola media, anche per corsi diurni e serali di ginnastica aperti al pubblico.

Fu realizzata negli anni novanta e al suo interno le finiture sono di pregio, con pavimento realizzato in parquet e travi in legno lamellare. Oltre allo spazio dedicato alle attività motorie, con campo polivalente, la palestra è dotata di tribuna con sedute in plastica su gradinate in mattoni.

Al piano interrato sono inoltre presenti alcune sale dotate di attrezzature specifiche per le diverse attività di fitness (tapis roulant, sollevamento pesi...).

L'illuminazione naturale risulta buona, data la presenza di lucernari sulla copertura, oltre a superfici vetrate sulle facciate laterali.

Lo spazio esterno all'edificio, in cui è possibile parcheggiare, è costituito dal cortile su cui si affacciano la Scuola media, La Fondazione Cacciamatta e il Centro di Accoglienza per anziani.

L'accessibilità alla struttura è buona grazie alla forte connessione con il centro abitato e ai rimanenti servizi comunali.

SCHEDA **A.3.2**

UNITA' DI RILEVAMENTO 2

A.2 ATTREZZATURE DI INTERESSE COMUNE

CAMPO SPORTIVO DELL'ORATORIO DON BOSCO

Via Valle



Annesso all'oratorio Maschile vi è un campo per il gioco del calcio a 5 giocatori, con fondo in asfalto liscio. Tale struttura sportiva non è dotata di tribune e spogliatoi.

Le condizioni del suo stato di conservazione sono pessime e sono quindi necessari interventi progettuali, volti alla riqualificazione.

L'area, che occupa circa 890 mq rientra nel Piano di Recupero che il comune ha adottato, prevedendo la completa demolizione dell'esistente e la realizzazione di un nuovo centro oratoriale e di un nuovo campo sportivo annesso, incrementando inoltre la superficie da destinarsi a parcheggio per mezzo di un piano interrato.

La sua accessibilità e la sua fruibilità sono ottimali, grazie alla sua collocazione centrale.

SCHEDA **A.3.2**

UNITA' DI RILEVAMENTO 3

A.2 ATTREZZATURE DI INTERESSE COMUNE

CAMPO SPORTIVO COMUNALE – Stadio “Le Sorgenti”

Via Calchere



Lungo la via Calchere si colloca il campo sportivo comunale, in adiacenza al nuovo Centro di Accoglienza per anziani e diversamente abili.

L'area occupa circa 5940 mq ed è caratterizzato da un campo da gioco a 11 giocatori, con fondo sterrato, oltre che da una tribuna laterale in cemento armato e da annessi spogliatoi.

L'intera struttura si presenta in pessime condizioni dello stato di conservazione. Sono infatti necessari interventi di riqualificazione per il fondo di gioco, per le tribune e per gli spogliatoi, attualmente non dotati di infermeria.

L'accessibilità all'area è buona, dati gli accessi carrai da via Calchere, da via Pozzo e i due accessi pedonali da Via Pozzo.

La connessione agli altri servizi comunali risulta discreta, dato che si colloca nella frazione di Cambianica, a Nord del centro di Tavernola.

SCHEDA A.4.1

UNITA' DI RILEVAMENTO 1

A.4 PARCHEGGI

PARCHEGGI PER RESIDENZE

Via Roma



Adiacente al Pontile n°2, lungo la via Roma, è presente un'area destinata a parcheggio. Durante i mesi invernali, tale area è sufficiente per soddisfare la domanda dell'utenza legata alle limitrofe attività della biblioteca e del ristorante Sirena. Si fa notare però che durante i periodi estivi, in cui il flusso dei turisti è in aumento, tale superficie non è del tutto adeguata a rispondere alla domanda dell'utenza che usufruisce dei battelli per Montisola.

La pavimentazione è stata realizzata con autobloccanti, con assenza di segnaletica orizzontale. Sono presenti elementi arborei e una buona illuminazione. Nel complesso l'area si presenta in buone condizioni e facilmente accessibile.



SCHEDA A.4.1

UNITA' DI RILEVAMENTO 2

A.4 PARCHEGGI

PARCHEGGI PER RESIDENZE

Via Roma



Di piccole dimensioni, si colloca su via Roma, davanti a una attività di ristorazione. Di facile accesso, si presenta in buone condizioni per la pavimentazione, la segnaletica orizzontale e l'illuminazione.

Tale parcheggio incrementa, se pur in maniera modesta, la superficie del posteggio del Pontile n°2.

Non sono presenti elementi arborei o alcun tipo di arredo urbano.

Non presenta infine necessita di intervento da parte dell'amministrazione comunale.

SCHEDA A.4.1

UNITA' DI RILEVAMENTO 3

A.4 PARCHEGGI

PARCHEGGI PER RESIDENZE

Via Roma



Antistante alla scuola elementare e al Municipio è presente una piccola area destinata a posteggio per le auto. È facilmente accessibile da parte delle diverse utenze, ma risulta insufficiente a soddisfare la costante richiesta, soprattutto durante gli orari di entrata e uscita dei bambini. È molto frequente che il marciapiede antistante sia occupato dagli autoveicoli in sosta. Risultano quindi necessari interventi per incrementare la superficie da destinarsi alla sosta delle autovetture.

Nel complesso l'area si presenta in buone condizioni. È caratterizzata da una pavimentazione in asfalto ed è munita di una buona segnaletica orizzontale e verticale. Sono inoltre presenti aiuole con elementi arborei.

SCHEDA A.4.1

UNITA' DI RILEVAMENTO

4

A.4 PARCHEGGI

PARCHEGGI PER RESIDENZE

Via Roma



Parte del percorso pedonale rialzato lungo la via Roma, è accompagnato da un'area destinata a parcheggio.

Si presenta in buone condizioni e risulta facilmente accessibile, data la sua posizione strategica antistante al Pontile n°1. La pavimentazione è costituita da cubetti di porfido e lastre in pietra. Presenta una buona illuminazione e manufatti per la raccolta dei rifiuti. E' munita di una discreta segnaletica orizzontale e verticale. Sono assenti invece assenti essenze arboree e arredi urbani per la sosta dei passanti.

Nel complesso l'area si presenta in buone condizioni.

Tale spazio è largo mediamente 5 metri e accoglie il mercato ambulante un giorno a settimana.

SCHEDA A.4.1

UNITA' DI RILEVAMENTO

5

A.4 PARCHEGGI

PARCHEGGI PER RESIDENZE

Via Roma



La porzione del lungo lago è l'area che offre maggior superficie destinata alla sosta veicolare.

Lo spazio destinato a parcheggio sul lungo lago viene utilizzato sia per i residenti, sia per le utenze di passaggio, dato che si presenta facilmente accessibile per la sua disposizione lungo la Via Roma che attraversa il centro abitato, frontalmente al Pontile 1.

Il parcheggio è accompagnato inoltre da un viale alberato e risulta ben fornito di illuminazione, contenitori per i rifiuti, sedute in legno e segnaletica verticale. La segnaletica orizzontale non presenta necessità di intervento, come la pavimentazione in asfalto.

Dai sopralluoghi e dalle osservazioni dei cittadini emerge necessario l'incremento delle superfici destinate a parcheggio in questa zona, per sopperire alle esigenze dei mesi estivi durante i quali si assiste a un incremento turistico.

SCHEDA A.4.1

UNITA' DI RILEVAMENTO

6 - 7

A.4 PARCHEGGI

PARCHEGGI PER RESIDENZE

Via Roma



L'area disposta sul lungo lago si presenta come la parte capace di raccogliere la maggior quantità di parcheggi. Viene infatti utilizzata sia per i residenti, sia per le utenze di passaggio, dato che si presenta facilmente accessibile per la sua disposizione lungo la Via Roma.

In particolare questo parcheggio è regolato da disco orario per facilitare la sosta degli utenti degli esercizi commerciali, postali e bancari presenti nel tratto di strada. La segnaletica orizzontale non presenta necessità di intervento, come la pavimentazione in asfalto. Al contrario il parcheggio non gode di una buona illuminazione notturna. Non sono presenti cestini per i rifiuti.

Dai sopralluoghi e dalle osservazioni dei cittadini emerge necessario l'incremento delle superfici destinate alla sosta veicolare in questa zona, per sopperire alle esigenze dei mesi estivi durante i quali si assiste a un incremento del turismo.

SCHEDA A.4.1

UNITA' DI RILEVAMENTO 8

A.4 PARCHEGGI

PARCHEGGI PER RESIDENZE

Via S.Pietro



Nel comune di Tavernola Bergamasca, oltre ai parcheggi lungo il bacino lacustre, vi sono parcheggi di piccole dimensioni distribuiti in maniera omogenea su tutto il territorio comunale, in grado di soddisfare puntualmente le necessità dei residenti.

All'imbocco di via S. Pietro per esempio è presente un parcheggio in grado di ospitare circa 7 autovetture per i residenti nella zona. Completato di recente, comprende una terrazza per la sosta sorretta da muratura in cemento e rivestita in pietra, nel rispetto della cultura dei materiali locali.

La pavimentazione in cemento non presenta necessità di intervento. È presente una buona illuminazione notturna, ma la segnaletica orizzontale necessita di manutenzione.

SCHEDA A.4.1

UNITA' DI RILEVAMENTO 9 - 10

A.4 PARCHEGGI

PARCHEGGI PER RESIDENZE

Via Valle – Via Chiesa



Nelle vicinanze della Chiesa di SM. Maddalena sono presenti parcheggi in grado di supportare parzialmente le necessità legate alle attività ludiche e liturgiche dell'oratorio Don Bosco.

Tali superfici infatti rispondono anche alle esigenze degli esercizi commerciali della via Valle, oltre che dei residenti.

Nel complesso si presentano in discrete condizioni. Sono però necessari interventi per la segnaletica orizzontale.

SCHEDA A.4.1

UNITA' DI RILEVAMENTO 11

A.4 PARCHEGGI

PARCHEGGI PER RESIDENZE

Via Rino



All'interno del cortile condiviso dal centro diurno per anziani, dalla palestra e dalla Fondazione Cacciamatta Onlus, è presente uno spazio destinato a parcheggio pubblico. Si presenta in buono stato e facilmente accessibile per le diverse utenze. L'area infatti è utilizzata sia da coloro che svolgono alcune delle attività descritte sopra, ma anche legate a servizi comunali esterni.

Di recente realizzazione, per la pavimentazione sono state impiegate lastre di Beola. La segnaletica orizzontale è in ben visibile. Nel complesso non presenta necessità di intervento da parte dell'amministrazione comunale.



SCHEDA A.4.1

UNITA' DI RILEVAMENTO 12

A.4 PARCHEGGI

PARCHEGGI PER RESIDENZE

Via Rino



Lungo la via Rino è presente un piccolo parcheggio di supporto alla scuola media antistante, in grado di ospitare circa 5 autovetture.

Presenta una pavimentazione in cemento e non risulta essere dotato di illuminazione notturna, ma presenta manufatti per la raccolta differenziata dei rifiuti. Nel complesso non presenta particolari problematiche.

SCHEDA A.4.1

UNITA' DI RILEVAMENTO

13

A.4 PARCHEGGI

PARCHEGGI PER RESIDENZE

Via S.Pietro



Nel comune di Tavernola Bergamasca, oltre ai parcheggi lungo il bacino lacustre, vi sono parcheggi di piccole dimensioni distribuiti in maniera omogenea su tutto il territorio comunale, in grado di soddisfare le necessità dei residenti.

Lungo la via S. Pietro per esempio è presente un parcheggio a due livelli in grado di ospitare circa 10 autovetture per i residenti nella zona.

Il manto stradale si presenta in buone condizioni e la segnaletica orizzontale necessita di manutenzione solo in alcuni punti. L'illuminazione risulta scarsa, ma sono presenti contenitori per la raccolta dei rifiuti.

I due livelli di parcheggi sono filtrati da una aiuola con essenze di diverso tipo.

SCHEDA A.4.1

UNITA' DI RILEVAMENTO

14

A.4 PARCHEGGI

PARCHEGGIO PRESSO IL CIMITERO

Via S.Pietro



Disposto in adiacenza al cimitero, tale parcheggio è in grado di supportare l'affluenza di fedeli.

Presenta una pavimentazione in parte lapidea e in parte sterrata, una buona illuminazione notturna, ma non sono presenti manufatti per la raccolta dei rifiuti.

Nel complesso non presenta particolari necessità di intervento.

SCHEDA A.4.1

UNITA' DI RILEVAMENTO

15

A.4 PARCHEGGI

PARCHEGGI PER RESIDENZE

Via Bianica



Nel comune di Tavernola Bergamasca, oltre ai parcheggi lungo il bacino lacustre, vi sono parcheggi di piccole dimensioni distribuiti in maniera omogenea su tutto il territorio comunale, in grado di soddisfare le necessità dei residenti.

Nella località Bianica per esempio è presente un parcheggio in grado di ospitare le autovetture per i residenti nella zona.

Il manto stradale si presenta in buone condizioni e la segnaletica orizzontale necessita di manutenzione solo in alcuni punti. L'illuminazione è sufficiente e sono inoltre presenti contenitori per la raccolta differenziata dei rifiuti. Non vi sono infine arredi urbani di alcun tipo.

SCHEDA A.4.1

UNITA' DI RILEVAMENTO 16

A.4 PARCHEGGI

PARCHEGGI PER RESIDENZE

Via Bianica



Nel comune di Tavernola Bergamasca, oltre ai parcheggi lungo il bacino lacustre, vi sono parcheggi di piccole dimensioni distribuiti in maniera omogenea su tutto il territorio comunale, in grado di soddisfare le necessità dei residenti.

Nella località Bianica per esempio è presente un parcheggio in grado di ospitare le autovetture per i residenti nella zona.

Il manto stradale si presenta in buone condizioni e la segnaletica orizzontale necessita di manutenzione. Sono presenti contenitori per la raccolta differenziata. Non è presente una buona illuminazione notturna, né arredi urbani di alcun tipo.

SCHEDA A.4.1

UNITA' DI RILEVAMENTO 17

A.4 PARCHEGGI

PARCHEGGI PER RESIDENZE

Via Bianica



Sulla collina sui cui si erge il Santuario di Cortinica è presente un parcheggio disposto a supportare l'affluenza durante la festività del 2 luglio, data in cui viene festeggiata la Madonna di Cortinica. La superficie destinata a parcheggio infatti è di circa 500 mq.

Il manto stradale, come anche la segnaletica, si presenta in buone condizioni. È munito inoltre di buona illuminazione notturna.

Non vi sono manufatti per la raccolta delle acqua meteoriche, né contenitori per raccolta rifiuti, né altri elementi di arredo urbano.

SCHEDA A.4.1

UNITA' DI RILEVAMENTO

18 - 19

A.4 PARCHEGGI

PARCHEGGI PER RESIDENZE

Via Sarnico



L'area disposta sul lungo lago si presenta come la parte capace di raccogliere la maggior quantità di parcheggi.

Il parcheggio preso in considerazione si colloca sulla via Sarnico arrivando da Predore. Durante i mesi invernali viene prevalentemente utilizzato dai residenti, al contrario dei mesi estivi in cui tali porzioni vengono occupate per la sosta veicolare dei turisti.

La segnaletica orizzontale non presenta necessità di intervento, come la pavimentazione in asfalto. Al contrario il parcheggio non gode di una buona illuminazione notturna. Sono inoltre presenti manufatti per la raccolta differenziata.

SCHEDA A.4.1

UNITA' DI RILEVAMENTO 20

A.4 PARCHEGGI

PARCHEGGI PER RESIDENZE

Via Sarnico



Tale parcheggio, antistante alla caserma dei carabinieri, si colloca sulla via Sarnico arrivando da Predore.

Durante i mesi invernali viene prevalentemente utilizzato dai residenti e dai fruitori della caserma, al contrario dei mesi estivi in cui tali porzioni sono di supporto alle esigenze dell'affluenza turistica.

E' presente infatti una buona illuminazione notturna e vi sono alcuni manufatti per la raccolta dei rifiuti. Gli unici interventi manutentivi riguardano la segnaletica orizzontale.



SCHEDA A.4.1

UNITA' DI RILEVAMENTO 21

A.4 PARCHEGGI

PARCHEGGI PER RESIDENZE

Via Sarnico



Nel tratto di strada di via Sarnico, all'ingresso della frazione di Gallinarga è presente una vasta area, di circa 140 mq destinata a parcheggio, con annessa sosta degli autobus di linea che permettono il collegamento del centro abitato e le altre località. La disposizione di un parcheggio in tale punto permette l'interscambio dei mezzi di trasporto.

L'area inoltre è posta adiacente a un vasto polmone verde. È caratterizzato da una pavimentazione in asfalto e da una discreta segnaletica orizzontale, per la quale sono necessari parziali interventi manutentivi. Sono presenti contenitori per la raccolta dei rifiuti e elementi per l'illuminazione.

Nel complesso si presenta in discrete condizioni e di facile accesso, data la collocazione lungo la Strada Statale n°469.

SCHEDA A.4.1


UNITA' DI RILEVAMENTO

22

A.4 PARCHEGGI

PARCHEGGI PER RESIDENZE

Via Palazzo



Lungo la via Palazzo si colloca un parcheggio di recente costruzione, che si dispone su due livelli fuori terra seguendo l'andamento del tornante della strada da cui è permesso l'accesso.

Tale parcheggio comprende al piano terra autorimesse, originariamente comunali, e al primo piano posti auto scoperti. Gli utenti sono prevalentemente residenti.

L'area è caratterizzata da una pavimentazione in cemento, da una discreta segnaletica orizzontale e verticale, oltre che da una buona illuminazione notturna. Sono assenti manufatti per lo smaltimento delle acque meteoriche e qualsiasi tipo di arredo urbano.

SCHEDA A.4.1

UNITA' DI RILEVAMENTO 23

A.4 PARCHEGGI

PARCHEGGI PER RESIDENZE

Via Ognoli



Lungo la via Ognoli, in un piccolo slargo, si colloca un parcheggio di ridotte dimensioni che ha la capacità di ospitare circa sei autovetture.

Date le modeste dimensioni tale superficie è di supporto esclusivamente ai fabbricati limitrofi.

Presenta una pavimentazione in asfalto e una scarsa illuminazione notturna, oltre a una carenza di manufatti per la raccolta dei rifiuti e altro tipo di arredo.

Sono necessari interventi manutentivi per la segnaletica orizzontale.

SCHEDA A.4.1

UNITA' DI RILEVAMENTO 24

A.4 PARCHEGGI

PARCHEGGI PER RESIDENZE

Via Palazzo



Lungo la via Palazzo è presente un parcheggio di modeste dimensioni utilizzato dai residenti e al servizio delle attività commerciali poste in piazza S.Michele.

L'area è caratterizzata da una pavimentazione in asfalto, da una buona segnaletica orizzontale, oltre che da una buona illuminazione notturna. Sono assenti manufatti per lo smaltimento delle acque meteoriche e qualsiasi tipo di arredo urbano.

SCHEDA A.4.1

UNITA' DI RILEVAMENTO 25

A.4 PARCHEGGI

PARCHEGGI PER RESIDENZE

Piazza S.Michele



Nella piazza di S.Michele è presente un parcheggio a disposizione dei residenti e degli utenti degli esercizi commerciali limitrofi.

Tale parcheggio è caratterizzato da una pavimentazione in porfido e da materiale lapideo di colore chiaro. Non sono necessari interventi di alcun tipo. Sono presenti sedute in legno, contenitori per la raccolta dei rifiuti. Mancano invece elementi arborei.

Nel complesso tale area si presenta in ottime condizioni e la sua accessibilità risulta discreta. Non sufficiente risulta la sua risposta in relazione alla domanda puntuale.

SCHEDA A.4.1

UNITA' DI RILEVAMENTO 26

A.4 PARCHEGGI

PARCHEGGI PER RESIDENZE

Via Pozzo



Di recente realizzazione, in adiacenza al campo sportivo comunale, creata in risposta alle esigenze dei residenti e ai fruitori dell'impianto sportivo. L'area occupa circa 1246 mq e si sviluppa su due piani. Al piano terra sono presenti posti auto scoperti, mentre al piano interrato sono stati realizzati posti auto coperti e autorimesse per i residenti. Presenta una pavimentazione in cemento, parzialmente degradata, con una buona segnaletica orizzontale e verticale. Sul perimetro e centralmente sono presenti essenze arbustive e arboree. Vi sono inoltre contenitori per la raccolta dei rifiuti e si ha una buona illuminazione.

SCHEDA A.4.1

UNITA' DI RILEVAMENTO

27 - 28

A.4 PARCHEGGI

PARCHEGGI PER RESIDENZE

Via Rivolta



Lungo la via Rivolta, in corrispondenza del Parco Europa, sono disposti due parcheggi di piccole dimensioni che non sono sufficienti a supportare le esigenze locali.

Si presentano nel complesso in buone condizioni e necessitano di manutenzione esclusivamente per la segnaletica orizzontale.

SCHEDA A.4.1

UNITA' DI RILEVAMENTO 29

A.4 PARCHEGGI

PARCHEGGI PER RESIDENZE

Via Pozzo



Disposto a Est del campo sportivo comunale, risponde in maniera sufficiente alla domanda dei residenti. Si presenta con una pavimentazione in asfalto, una buona segnaletica orizzontale e verticale, ma senza alcun tipo di illuminazione e alcun tipo di manufatti relativi alla raccolta dei rifiuti e allo smaltimento delle acque piovane. Si precisa inoltre che l'area non è facilmente accessibile.



SCHEDA A.4.1

UNITA' DI RILEVAMENTO 30

A.4 PARCHEGGI

PARCHEGGI PER RESIDENZE

Via S.Rocco



Di recente realizzazione, collocato nelle vicinanze del nuovo Centro per Anziani, tale parcheggio viene utilizzato prevalentemente dai residenti.

Nel complesso si presenta in buone condizioni. Sono necessari interventi per la segnaletica orizzontale e l'illuminazione. Non sono inoltre presenti manufatti per la raccolta dei rifiuti.


SCHEDA A.4.1

UNITA' DI RILEVAMENTO 31

A.4 PARCHEGGI

PARCHEGGI PER RESIDENZE

Via Calchere



Disposto lungo la via Calchere è presente un parcheggio di modeste dimensioni.

La pavimentazione è in asfalto .

L'area manca di elementi di arredo urbano, oltre che di manufatti per lo smaltimento delle acque piovane.

Nel complesso non sono necessari interventi di manutenzione.

SCHEDA A.4.1

UNITA' DI RILEVAMENTO 32

A.4 PARCHEGGI

PARCHEGGI

Via Calchere



Disposto lungo la via Calchere, adiacente al campo sportivo comunale. È compreso all'interno della recinzione dell'area sportiva, quindi è principalmente inutilizzata se non durante gli episodi calcistici.

La pavimentazione è stata lasciata in parte asfaltata e in parte sterrata.

L'area manca di illuminazione, di elementi di arredo urbano, oltre che di manufatti per lo smaltimento delle acque piovane.

Tale parcheggio necessita quindi di interventi manutentivi per il suo recupero e per il suo pieno utilizzo.

SCHEDA A.4.1

UNITA' DI RILEVAMENTO 33

A.4 PARCHEGGI

PARCHEGGI PER RESIDENZE

Via S.Rocco



Lungo la via S.Rocco, in prossimità dell'azienda Ecogom è presente un parcheggio di ridotte dimensioni, di supporto alle residenze locali.

Si presenta in discrete condizioni, con una pavimentazione in cemento. Non sono presenti arredi di alcun tipo, né manufatti per la raccolta rifiuti.

Sono però necessari interventi manutentivi per la segnaletica orizzontale.

SCHEDA A.4.2

UNITA' DI RILEVAMENTO 34

A.4 PARCHEGGI

PARCHEGGI PER RESIDENZE

Via Bianica



Antistante alla chiesa di S.Bernardo, il parcheggio di presenta di modeste dimensioni e viene utilizzato prevalentemente dai residenti.

Si presenta in discrete condizioni, infatti la pavimentazione è di tipo sterrato, gode di una buona illuminazione notturna, ma non presenta manufatti per la raccolta de rifiuti e alcun tipo di arredo urbano.

SCHEDA A.4.2

UNITA' DI RILEVAMENTO

35

A.4 PARCHEGGI

PARCHEGGI PER RESIDENZE

Via Vigolo



Lungo la via Vigolo è presente uno slargo della strada che ospita un piccolo parcheggio di supporto alle residenze locali.

Nel complesso si presenta in medie condizioni di conservazione. La pavimentazione risulta sterrata, non gode di una buona illuminazione, ne di segnaletica orizzontale e di arredi.

SCHEDA A.4.2

UNITA' DI RILEVAMENTO 36

A.4 PARCHEGGI

PARCHEGGI PER RESIDENZE

Via Moia



Alla fine di via Moia, è presente un piccolo parcheggio di supporto alle residenze locali, in grado di ospitare circa 6 autovetture.

Nel complesso si presenta in medie condizioni di conservazione.

La pavimentazione risulta sterrata, non gode di una buona illuminazione, ne di segnaletica orizzontale e di arredi.

Sono inoltre necessari interventi di riqualificazione.

SCHEDA A.4.1

UNITA' DI RILEVAMENTO 37

A.4 PARCHEGGI

PARCHEGGI PER RESIDENZE

Via S.Rocco



Lungo la via S.Rocco, in adiacenza all'area produttiva di Ecogom, è presente una vasta area lasciata a parcheggio.

Viene principalmente utilizzato dai dipendenti dell'azienda, ma offre spazio anche ai residenti della zona.

La pavimentazione risulta in ciottoli. Non presenta manufatti per la raccolta dei rifiuti, né arredi urbani. Mancano inoltre elementi per l'illuminazione.



SCHEDA B.1.1

UNITA' DI RILEVAMENTO 1

B.1 SISTEMA DEL VERDE

ALBERATURE STRADALI

Via Sarnico



Il viale alberato si trova lungo la Strada Statale n° 469, detta Via Sarnico, in corrispondenza della sede della Caserma dei Carabinieri.

Il viale è lungo circa 200 ml ed è costituito da un camminamento pedonale con pavimentazione in asfalto, per metà lato strada e per metà lato lago. Il percorso pedonale è accompagnato da un filare di alberi che costituisce un filtro tra i pedoni e traffico veicolare. Le essenze scelte sono prevalentemente di tipo pino marittimo. Il manto erboso necessita di intervento.

Il camminamento è fornito di protezione verso il lago per i passanti. Quest' ultima risulta recentemente riverniciata. Il percorso è inoltre munito di contenitori per rifiuti, impianto di illuminazione e di sedute in materiale lapideo e legno in discreto stato di conservazione. Sono assenti impianti di irrigazione.

La cura del manto erboso e dell'alberatura ad alto fusto è di gestione comunale. Nel complesso si presenta in buono stato.

SCHEDA B.1.1

UNITA' DI RILEVAMENTO 2

B.1 SISTEMA DEL VERDE

ALBERATURE STRADALI

Via Roma



Lungo la Via Roma, in corrispondenza del parcheggio del Pontile n°1, si trova il viale alberato. Il viale è costituito da un camminamento pedonale con pavimentazione in porfido e da un filare di alberi che costituisce un filtro tra i pedoni e traffico veicolare. Le essenze scelte sono a foglia caduca.

Tale percorso è dotato di protezione verso il lago per i passanti. Quest' ultima risulta recentemente riverniciata. Vi è una buona illuminazione notturna e sono inoltre presenti contenitori per i rifiuti e sedute in legno per la sosta sei passanti. Sono assenti impianti di irrigazione.

La cura dell'alberatura ad alto fusto è di gestione comunale e nel complesso si presenta in buono stato.

SCHEDA B.1.3

UNITA' DI RILEVAMENTO 3

B.1 SISTEMA DEL VERDE

AREA PIC - NIC

Via Sarnico



Il percorso lungo la Strada Statale n° 469, detta Via Sarnico, è accompagnato in un breve tratto da una area verde attrezzata a pic – nic.

Si tratta di una area di modeste dimensioni caratterizzata da un manto erboso in discrete condizioni e da essenze arboree di medio fusto. Non è presente alcun tipo di irrigazione meccanica.

Si rileva la presenza invece di impianto di illuminazione e di arredi urbani, quali contenitori per i rifiuti e attrezzature in legno per la sosta e il pic – nic.

Si sottolinea l'assenza di alberature utili per l'ombreggiamento durante i mesi estivi. La cura del manto erboso e delle attrezzature è di gestione comunale.

SCHEDA B.1.3

UNITA' DI RILEVAMENTO

4

B.1. SISTEMA DEL VERDE

SPIAGGIA

Via Riva di Solto



Dalla Via Roma e Via Riva di Solto è possibile accedere alla piccola spiaggia di cui Tavernola può usufruire.

Nella piccola spiaggia è ospitato un Circolo Velico che organizza lezioni e manifestazioni legati allo sport della vela, durante il periodo estivo.

Vi sono essenze arboree di vario tipo, principalmente di medio – alto fusto, sia di tipo caduco, sia sempreverde. Non sono presenti elementi di arredo, quali panchine, contenitori per i rifiuti e impianti di illuminazione. Non è presente alcun impianto di irrigazione.

La gestione e la manutenzione dell'area è affidata all'amministrazione comunale.

SCHEDA B.1.3

UNITA' DI RILEVAMENTO

5

B.1. SISTEMA DEL VERDE

GIARDINO DI QUARTIERE

Via Roma



Lo spazio lasciato a verde, antistante al Municipio in Via Roma, è attualmente completato. Comprende una parte attrezzata per il gioco con attrezzature ludiche di vario tipo.

La quantità di verde occupa la maggior parte dell'area, rendendo quindi più piacevole la sosta da parte degli utenti.

Vi sono essenze arboree di vario tipo, di basso fusto e di medio – alto fusto, sia di tipo caduco, sia sempreverde. Sono stati installati elementi di arredo, quali panchine, contenitori per i rifiuti e impianti di illuminazione. Non sarà presente alcun impianto di irrigazione.

Al centro il giardino è caratterizzato da un monumento dedicato ai caduti per la patria.

La gestione e la manutenzione dell'area sarà affidata all'amministrazione comunale.

SCHEDA B.1.3

UNITA' DI RILEVAMENTO 6

B.1. SISTEMA DEL VERDE

PARCO GIOCHI EUROPA

Via Rivolta



Lo spazio lasciato a verde adiacente alla vecchia Scuola Elementare Europa è recentemente diventato parco attrezzato per i bambini del comune di Tavernola Bergamasca. Sono presenti infatti attrezzature ludiche di vario tipo.

La quantità di verde occupa la maggior parte dell'area, rendendo quindi più piacevole la sosta da parte degli utenti. I percorsi all'interno dell'area sono stati realizzati in pietra.

Vi sono essenze arboree di vario tipo, di basso fusto e di medio – alto fusto, sia di tipo caduco, sia sempreverde. Sono presenti elementi di arredo, quali panchine, contenitori per i rifiuti e impianti di illuminazione. Non è presente alcun impianto di irrigazione.

La gestione e la manutenzione dell'area è affidata all'amministrazione comunale. Sono necessari interventi sul manto erboso, che si presenta parzialmente degradato. Nel complesso il parco si presenta in buone condizioni.

## ATTREZZATURE E SERVIZI PER LA RESIDENZA

### PONTILE N°1

Via Roma



Il comune di Tavernola Bergamasca si affaccia sul Lago d'Iseo e ne diviene uno dei punti strategici più importanti per il raggiungimento di Monteisola, l'isola lacustre più grande d'Europa.

Il lungo lago di Tavernola gode di due imbarcaderi, entrambi dislocati lungo la Via Roma, ai lati del nuovo giardino. Il Servizio di Navigazione, garantito in modeste quantità nei mesi invernali, viene intensificato nei periodi estivi, durante i quali i flussi turistici aumentano. La linea del battello effettua l'attraversamento del lago da Sud a Nord a partire da Sarnico e arrivando a Pisogne. È possibile quindi usufruire dei battelli con una certa frequenza per effettuare un giro panoramico del contesto bergamasco. In particolare da Tavernola è possibile raggiungere Monteisola in due punti distinti: Siviano a Nord e Sensole a Sud. Vengono inoltre organizzate numerose crociere a tema, a seconda dei periodi dell'anno.

Il pontile n° 1 è dotato di una sufficiente quantità di parcheggi antistanti.

## ATTREZZATURE E SERVIZI PER LA RESIDENZA

### PONTILE N°2

Via Roma



Il comune di Tavernola Bergamasca si affaccia sul Lago d'Iseo e ne diviene uno dei punti strategici più importanti per il raggiungimento di Monteisola, l'isola lacustre più grande d'Europa.

Il lungo lago di Tavernola gode di due imbarcaderi, entrambi dislocati lungo la Via Roma, ai lati del nuovo giardino. Il Servizio di Navigazione, garantito in modeste quantità nei mesi invernali, viene intensificato nei periodi estivi, durante i quali i flussi turistici aumentano. La linea del battello effettua l'attraversamento del lago da Sud a Nord a partire da Sarnico e arrivando a Pisogne. È possibile quindi usufruire dei battelli con una certa frequenza per effettuare un giro panoramico del contesto bergamasco. In particolare da Tavernola è possibile raggiungere Monteisola in due punti distinti: Siviano a Nord e Sensole a Sud. Vengono inoltre organizzate numerose crociere a tema, a seconda dei periodi dell'anno.

Il pontile n° 2, che si trova appena al di sotto della foce del torrente Rino, è dotato di una sufficiente quantità di parcheggi antistanti.



## ATTREZZATURE E SERVIZI PER LA RESIDENZA

### STAZIONE BUS

Via Roma



Il comune di Tavernola Bergamasca può usufruire di un buon servizio di trasporto pubblico su gomma. Le linee dei mezzi pubblici di cui possono disporre i cittadini infatti sono tre: la prima mette in collegamento Tavernola con Bergamo (Linea E 59), la seconda collega Tavernola a Lovere (Linea E 51) e la terza permette di raggiungere Vigolo e Parzanica partendo da Tavernola (Linea E 61). La linea che ha maggiori collegamenti è quella verso Bergamo.

Le due fermate degli autobus si trovano in due punti strategici adeguati alla mobilità per agevolare lo spostamento dei flussi. Il primo è lungo la Strada Statale n° 469, detta Via Sarnico, in corrispondenza di un ampio parcheggio; il secondo è disposto lungo la Via Roma, in corrispondenza del Pontile n°1.