



Comune di Tavernola Bergamasca
Provincia di Bergamo

Componente geologica, idrogeologica e sismica
del Piano di Governo del Territorio
ai sensi della d.g.r. 28 maggio 2008 - n.8/7374

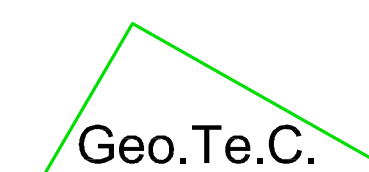
Carta dei vincoli

Tavola 2

1:10.000

Aprile 2010

Dr. geol. Fabio Alberti








Geo.Te.C.
Geologia Tecnica Camuna
Studio associato - tel/fax 0364 533637
Via Albera 3 - Darfo Boario Terme (BS)
e-mail: info@geotec-studio.it




LEGENDA

Vincoli relativi alla carta del dissesto con legenda uniformata a quella del PAI




FRANE

-  Area interessate da frane attive (Fa)
-  Area interessate da frane quiescenti (Fq)
-  Area interessate da frane stabilizzate (Fs)
-  Area interessate da frana quiescente non perimetrata (Fq)
-  Area interessate da frana inattiva non perimetrata (Fs)


ESONDAZIONI E DISSESTI MORFOLOGICI DI CARATTERE TORRENTIZIO

-  Area con pericolosità molto elevata non perimetrata (Ee)
-  Area con pericolosità elevata non perimetrata (Eb)
-  Area con pericolosità media o moderata non perimetrata (Em)

TRASPORTO IN MASSA SUI CONOIDI

-  Area di conoide attivo o potenzialmente attivo non protetta da opere di difesa e sistemazione a monte (Ca)
-  Area di conoide attivo o potenzialmente attivo parzialmente protetta da opere di difesa e di sistemazione a monte (Cp)
-  Area di conoide non recentemente riattivatosi o completamente protetta da opere di difesa (Cn)

Are di salvaguardia delle captazioni ad uso idropotabile

-  Zona di rispetto delle captazioni d'acqua ad uso idropotabile

 Confine comunale

