

**Comune di
TAVERNOLA BERGAMASCA**

**Provincia di
BERGAMO**

**Lavori di:
PIANO INTEGRATO INTERVENTO
Nr.1**

**Oggetto:
COMPONENTE URBANISTICA**

Villongo li. 23.09.2016

Il Progettista
Vigani Ing. Giuseppe

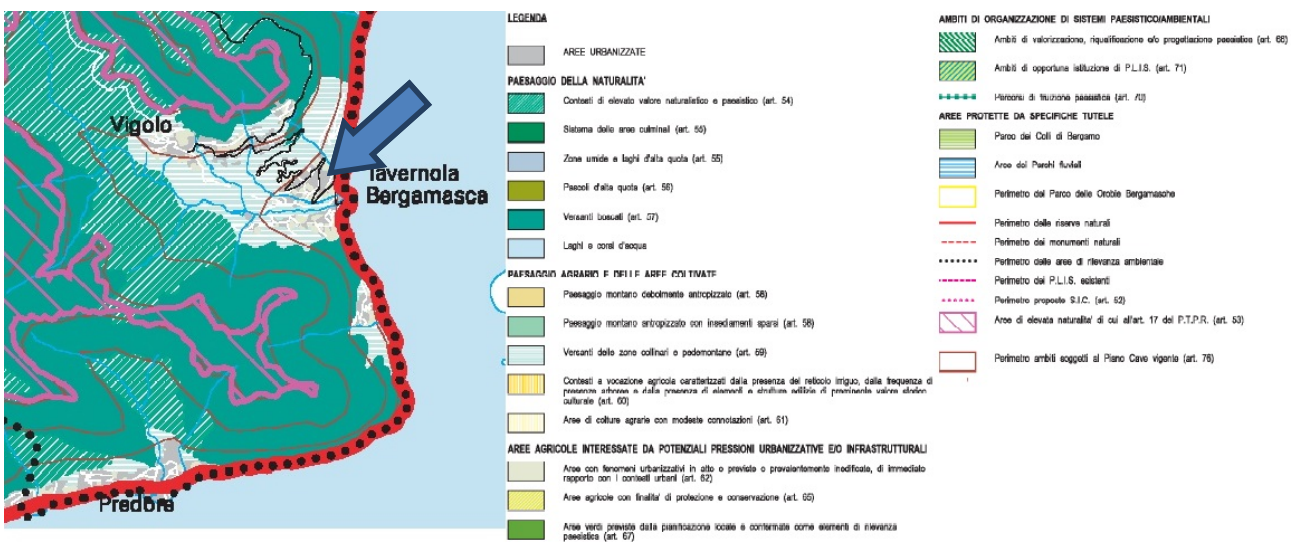
PLANIMETRIA DI INQUADRAMENTO TERRITORIALE

All'interno del Piano delle Regole, l'area in oggetto con destinazione "Spazi di sosta e parcheggio"

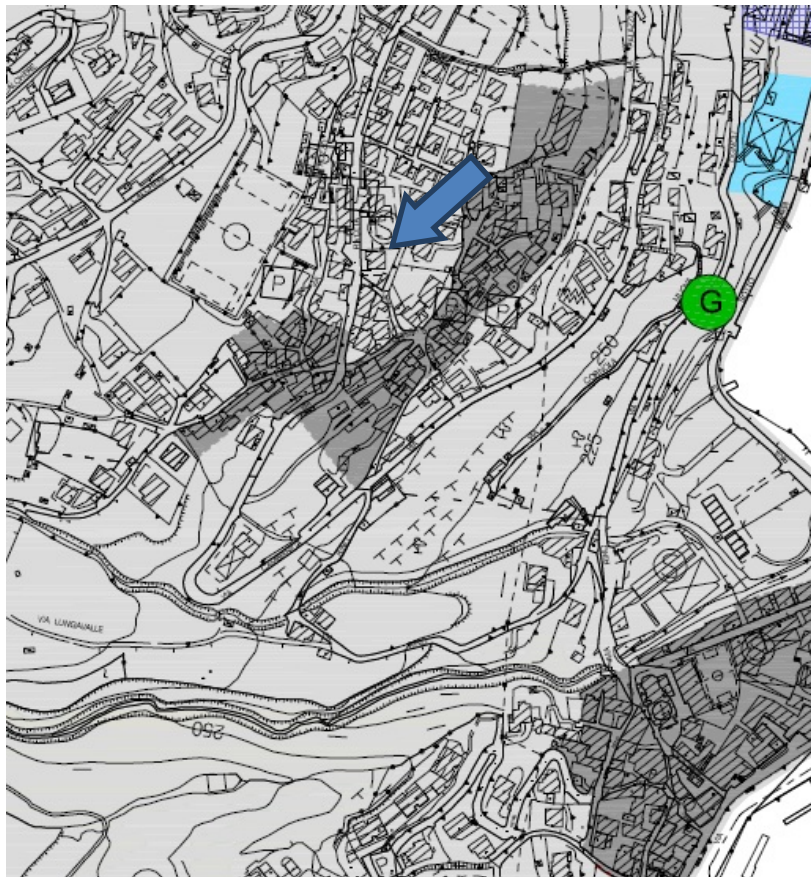


Estratto da google maps

INDIVIDUAZIONE VINCOLI E TUTELE



ANALISI DEL SUOLO



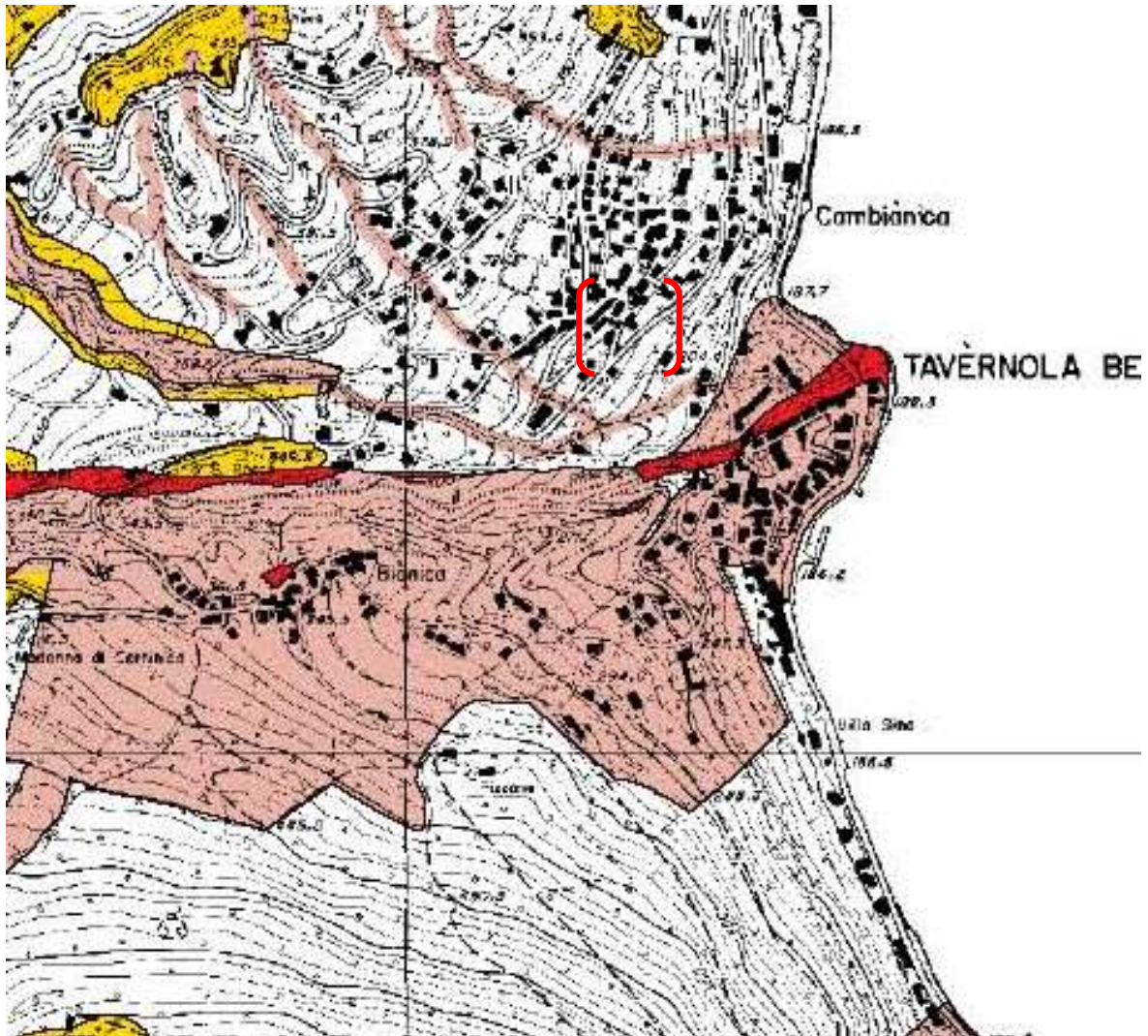
INDIVIDUAZIONE SERVIZI

Le strade restano invariate, parte delle urbanizzazioni (parcheggi, marciapiedi..) e dei relativi sottoservizi (raccolta e smaltimento acque) saranno realizzate contestualmente al P.I.I.

CARATTERISTICHE MORFOLOGICHE

La situazione morfologica caratterizzata da forte declivio, parzialmente contenuto all'altezza di via Rino da muro in pietra a secco, pertanto la superficie destinata a parcheggio nella cartografia risulta conseguibile solo a fronte di contenimento del fronte strada su via Cambianica.

CARTA DELLA FATTIBILITA' GEOLOGICA



AREE SOTTOPOSTI A VINCOLI

L'area interessata ricade in una fascia a circa mt 150 dal lago, quindi ogni Intervento è soggetto a preventiva autorizzazione paesaggistica.